



Amt für Digitalisierung, Breitband und Vermessung
Rosenheim

Münchener Straße 23
83022 Rosenheim

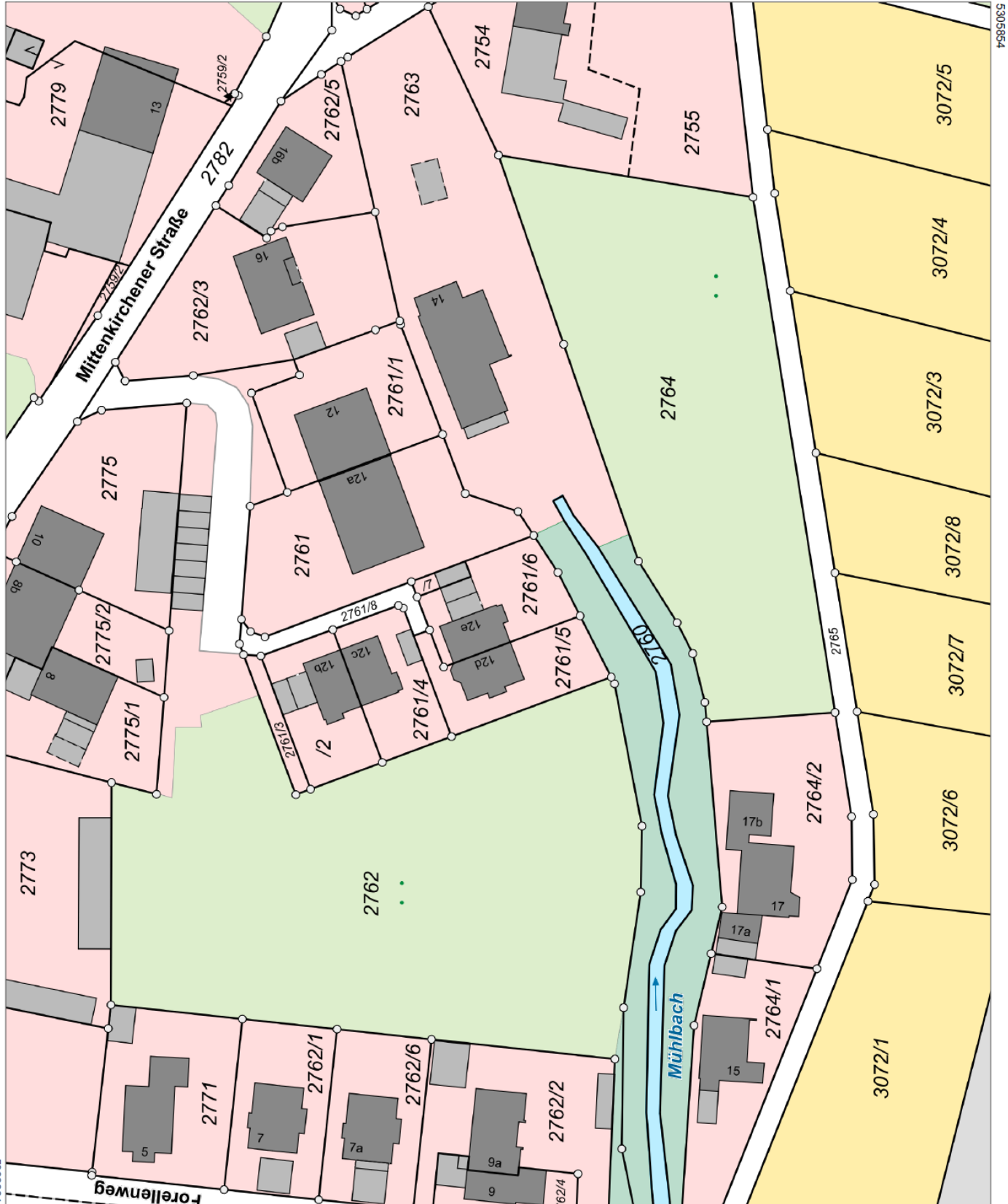
Auszug aus dem Liegenschaftskataster

Flurkarte 1 : 1000

Erstellt am 07.12.2021

Flurstück: 2763
Gemarkung: Götting

Gemeinde: Markt Bruckmühl
Landkreis: Rosenheim
Bezirk: Oberbayern






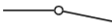

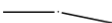
Maßstab 1:1000 0 10 20 30 Meter

Vervielfältigung nur in analoger Form für den eigenen Gebrauch.
Zur Maßentnahme nur bedingt geeignet.

Legende zur Flurkarte








Flurstück

-  Flurstücksgrenze
- 3285** Flurstücksnummer
-  Zusammengehörnde Flurstücksteile
-  Nicht festgestellte Flurstücksgrenze
-  Abgemarkter Grenzpunkt
-  Grenzpunkt ohne Abmarkung
-  Grenzpunkt, Abmarkung nach Quellenlage nicht zu spezifizieren

Gesetzliche Festlegung

-  Bodenordnungsverfahren

Gebäude

-  Wohngebäude
-  Gebäude für Wirtschaft oder Gewerbe
-  Umspannstation
-  Gebäude für öffentliche Zwecke
-  Gebäude mit Hausnummer
- Lagebezeichnung mit Hausnummer; Gebäude im Kataster noch nicht erfasst, bzw. noch nicht gebaut
- HsNr. 20**





Geodätische Grundlage

Amtliches Lagereferenzsystem ist das weltweite Universale Transversale Mercator-System – **UTM**












Bezugssystem ist ETRS89; Bezugsellipsoid: GRS80 mit 6° - Meridianstreifen; Bayern liegt in den Zonen 32 und 33; 32689699,83 (E) Rechtswert in Metern mit führender Zonenangabe

5338331,78 (N) Hochwert in Metern (Abstand vom Äquator)

Gebietsgrenze

-  Grenze der Gemarkung
-  Grenze der Gemeinde
-  Grenze des Landkreises
-  Grenze der kreisfreien Stadt

Tatsächliche Nutzung

-  Wohnbaufläche, Fläche gemischter Nutzung
Fläche besonderer funktionaler Prägung
-  Industrie- und Gewerbefläche
-  Sport-, Freizeit- und Erholungsfläche
Friedhof
-  Landwirtschaft
Ackerland
-  Landwirtschaft
Grünland
-  Straßenverkehr, Weg, Bahnverkehr,
Schiffsverkehr, Platz
-  Wald
-  Gehölz
-  Fließgewässer
-  Stehendes Gewässer
-  Unkultivierte Fläche
-  Hafenbecken
-  Sumpf
-  Moor
-  Spielplatz / Bolzplatz
-  Wildpark
-  Flugverkehr / Segelfluggelände
-  Parkplatz
-  Campingplatz
-  Park

Hinweis

Unsere ausführliche Legende finden Sie unter <https://www.geodaten.bayern.de/flurkarte/legende.pdf>

oder schnell und einfach mit unserem QR-Code.

Ein Service der Bayerischen Vermessungsverwaltung.

